

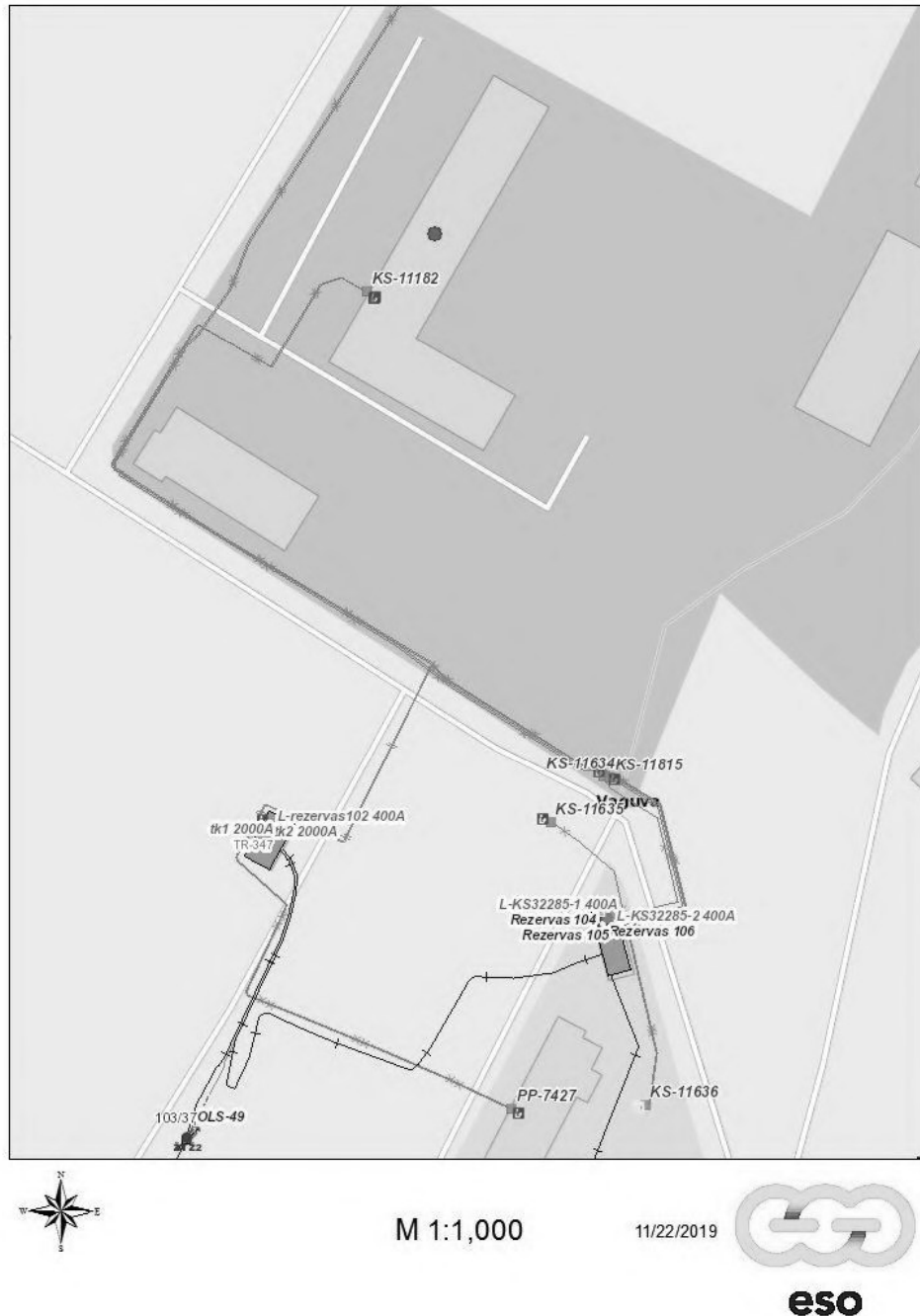
Centrinė būstinė

AB „Energijos skirstymo operatorius“
Aguonų g. 24
03212 Vilnius, Lietuva
www.eso.lt

Rekvizitai

Informacija klientams Tel. 1852
Tel. (8 5) 277 7524
Faks. (8 5) 277 7514
El. p.: info@eso.lt

Įmonės kodas 304151376
PVM kodas: LT100009860612
Registro tvarkytojas VĮ Registrų centras



Centrinė būstinė

AB „Energijos skirstymo operatorius“
Aguonų g. 26
03212 Vilnius, Lietuva
www.eso.lt

Rekvizitai

Informacija klientams Tel. 1852
Tel. (8 5) 277 7524
Faks. (8 5) 277 7514
El. p.: info@eso.lt

Įmonės kodas 302577612
PVM kodas: 100005809812
Registro tvarkytojas VĮ Registrų centras



STATYBOS PRODUKCIJOS
SERTIFIKAVIMO CENTRAS

Valstybės įmonė Statybos produkcijos sertifikavimo centras, įmonės kodas 110068926, Linkmenų g. 28, LT-08217 Vilnius

KVALIFIKACIJOS ATESTATAS



A.k

Suteikta teisė eiti ypatingo statinio projekto dalies vadovo ir ypatingo statinio projekto dalies vykdymo priežiūros vadovo pareigas.

Statiniai: visi statiniai (išskyrus branduolinės energetikos objektų statinius).

Projekto dalys: elektrotechnikos (iki 10 kV įtampos), procesų valdymo ir automatizacijos.

Direktorius



Robertas Encius

12892

Išduotas 2015 m. balandžio 10 d.

Pirmą kartą išduotas 2010 m. balandžio 27 d.

Kvalifikacijos atestatų registras skelbiamas www.spsc.lt

NEKILNOJAMOJO TURTO REGISTRO CENTRINIO DUOMENŲ BANKO IŠRAŠAS

2019-11-15 08:39:48

1. Nekilnojamojo turto registre įregistruotas turtas:

Registro Nr.: **44/2086117**
Registro tipas: **Žemės sklypas su statiniais**
Sudarymo data: **2016-10-18**
Adresas: **Vilnius, Vismaliukų g. 34**

2. Nekilnojamieji daiktai:

2.1.

Žemės sklypas
Unikalus daikto numeris: **4400-4376-2041**
Žemės sklypo kadastro numeris ir kadastro vietovės pavadinimas: **0101/0007:2471 Vilniaus m. k.v.**
Daikto pagrindinė naudojimo paskirtis: **Kita**
Žemės sklypo naudojimo būdas: **Visuomeninės paskirties teritorijos**
Žemės sklypo plotas: **22.7136 ha**
Žemės ūkio naudmenų plotas viso: **15.1393 ha**
iš jo: pievų ir natūralių ganyklų plotas: **15.1393 ha**
Kelių plotas: **1.5937 ha**
Užstatyta teritorija: **5.9806 ha**
Žemės ūkio naudmenų našumo balas: **40.0**
Matavimų tipas: **Žemės sklypas suformuotas atliekant kadastrinius matavimus**
Indeksuota žemės sklypo vertė: **1586690 Eur**
Žemės sklypo vertė: **991681 Eur**
Vidutinė rinkos vertė: **3048000 Eur**
Vidutinės rinkos vertės nustatymo data: **2016-08-29**
Vidutinės rinkos vertės nustatymo būdas: **Masinis vertinimas**
Kadastro duomenų nustatymo data: **2016-08-29**

2.2.

Pastatas - Laboratorija
Unikalus daikto numeris: **4400-5243-1257**
Daikto pagrindinė naudojimo paskirtis: **Mokslo**
Žymėjimas plane: **43C2/g**
Būklė: **Nebaigtas statyti**
Statybos pradžios metai: **2019**
Statybos pabaigos metai: **2019**
Statinio kategorija: **Neypatingasis**
Baigtumo procentas: **75 %**
Šildymas: **Nėra**
Vandentiekis: **Nėra**
Nuotekų šalinimas: **Nėra**
Dujos: **Nėra**
Sienos: **Metalas su karkasu**
Stogo danga: **Bitumas**
Aukštų skaičius: **2**
Bendras plotas: **1837.83 kv. m**
Pagrindinis plotas: **1711.05 kv. m**
Tūris: **11378 kub. m**
Užstatytas plotas: **1538.00 kv. m**
Koordinatė X: **6069541**
Koordinatė Y: **591223**
Atkūrimo sąnaudos (statybos vertė): **1081000 Eur**
Fizinio nusidėvėjimo procentas: **0 %**
Atkuriamoji vertė: **1081000 Eur**
Vidutinė rinkos vertė: **267000 Eur**
Vidutinės rinkos vertės nustatymo būdas: **Masinis vertinimas**
Vidutinės rinkos vertės nustatymo data: **2019-09-20**
Kadastro duomenų nustatymo data: **2019-09-20**

3. Daikto priklausiniai iš kito registro: įrašų nėra

4. Nuosavybė:

4.1.

Nuosavybės teisė
Savininkas: **UAB "POLIPROJEKTAS", a.k. 300080362**
Daiktas: **pastatas Nr. 4400-5243-1257, aprašytas p. 2.2.**
Įregistravimo pagrindas: **2019-07-02 Pažyma apie statinio statybą be esminių nukrypimų nuo projekto Nr. ACUB-30-190702-00406**
2019-10-16 Pažyma apie statinio statybą be esminių nukrypimų nuo projekto Nr. ACUB-20-191016-02192
Įrašas galioja: **Nuo 2019-10-21**

4.2.

Nuosavybės teisė
Savininkas: **LIETUVOS RESPUBLIKA, a.k. 111105555**
Daiktas: **žemės sklypas Nr. 4400-4376-2041, aprašytas p. 2.1.**
Įregistravimo pagrindas: **2016-10-10 Nacionalinės žemės tarnybos teritorinio skyriaus vedėjo sprendimas Nr. 49SK-2129-(14.49.109.)**
Įrašas galioja: **Nuo 2016-10-19**

5. Valstybės ir savivaldybių žemės patikėjimo teisė:

5.1.

Valstybinės žemės patikėjimo teisė
Patikėtinis: Nacionalinė žemės tarnyba prie Žemės ūkio ministerijos, a.k. 188704927
Daiktas: žemės sklypas Nr. 4400-4376-2041, aprašytas p. 2.1.
Įregistravimo pagrindas: 2016-10-10 Nacionalinės žemės tarnybos teritorinio skyriaus vedėjo sprendimas Nr. 49SK-2129-(14.49.109.)
Įrašas galioja: Nuo 2016-10-19

6. Kitos daiktinės teisės : įrašų nėra

7. Juridiniai faktai:

7.1.

Įkeista turtinė teisė
Daiktas: žemės sklypas Nr. 4400-4376-2041, aprašytas p. 2.1.
Įregistravimo pagrindas: 2019-11-13 Hipotekos registro pranešimas apie įkeitimo įregistravimą Nr. 20220190145519
Aprašymas: Įkeista subnuomos teisė į 12 000 kv. m žemės sklypo, kadastrinis adresas 0101/0007:2471 Vilniaus m. k.v., turinčio 22.7136 ha ploto, įgyta pagal 2018-09-05 Subnuomos sutartį Nr. VMIPP-SUB-01 ir 2018-11-06 Susitarimą pakeisti sutartį. Įkaito davėjas UAB "POLIPROJEKTAS", 300080362.
Įrašas galioja: Nuo 2019-11-13

7.2.

Hipoteka
Daiktas: pastatas Nr. 4400-5243-1257, aprašytas p. 2.2.
Įregistravimo pagrindas: 2019-08-07 Hipotekos registro pranešimas apie hipotekos įregistravimą Nr. 20120190123688
Įrašas galioja: Nuo 2019-08-07

7.3.

Sudaryta subnuomos sutartis
Subnuomininkas: UAB "Vismaliukų inovaciniai projektai", a.k. 305202222
Daiktas: žemės sklypas Nr. 4400-4376-2041, aprašytas p. 2.1.
Įregistravimo pagrindas: 2019-07-05 Subnuomos sutartis Nr. VMIPP-SUB-03
Plotas: 0.55 ha
Įrašas galioja: Nuo 2019-07-11
Terminas: Iki 2066-12-31

7.4.

Sudaryta subnuomos sutartis
Subnuomininkas: Experimentica, UAB, a.k. 304895510
Daiktas: žemės sklypas Nr. 4400-4376-2041, aprašytas p. 2.1.
Įregistravimo pagrindas: 2018-12-18 Subnuomos sutartis Nr. VMIPP-SUB-02
2019-01-04 Susitarimas
Plotas: 0.409 ha
Įrašas galioja: Nuo 2019-02-05
Terminas: Iki 2066-12-31

7.5.

Sudaryta subnuomos sutartis
Subnuomininkas: UAB "POLIPROJEKTAS", a.k. 300080362
Daiktas: žemės sklypas Nr. 4400-4376-2041, aprašytas p. 2.1.
Įregistravimo pagrindas: 2018-09-05 Subnuomos sutartis Nr. VMIPP-SUB-01
2018-11-06 Susitarimas pakeisti sutartį
Plotas: 1.20 ha
Įrašas galioja: Nuo 2018-12-12
Terminas: Nuo 2018-09-05 iki 2066-12-21

7.6.

Sudaryta nuomos sutartis
Nuomininkas: VIEŠOJI ĮSTAIGA ŠIAURĖS MIESTELIO TECHNOLOGIJŲ PARKAS, a.k. 125967014
Daiktas: žemės sklypas Nr. 4400-4376-2041, aprašytas p. 2.1.
Įregistravimo pagrindas: 2018-08-10 Valstybinės žemės sklypo nuomos sutartis Nr. 49SŽN-262 (14.49.57.)
Plotas: 22.7136 ha
Įrašas galioja: Nuo 2018-08-13
Terminas: Iki 2066-12-31

8. Žymos: įrašų nėra

9. Specialiosios žemės ir miško naudojimo sąlygos:

9.1.

XLIX. Vandentiekio, lietaus ir fekalinės kanalizacijos tinklų ir įrenginių apsaugos zonos
Daiktas: žemės sklypas Nr. 4400-4376-2041, aprašytas p. 2.1.
Įregistravimo pagrindas: 2016-10-10 Nacionalinės žemės tarnybos teritorinio skyriaus vedėjo sprendimas Nr. 49SK-2129-(14.49.109.)
Plotas: 1.7068 ha
Įrašas galioja: Nuo 2016-10-18

9.2.

IX. Dujotiekių apsaugos zonos
Daiktas: žemės sklypas Nr. 4400-4376-2041, aprašytas p. 2.1.
Įregistravimo pagrindas: 2016-10-10 Nacionalinės žemės tarnybos teritorinio skyriaus vedėjo sprendimas Nr. 49SK-2129-(14.49.109.)
Plotas: 0.6627 ha
Įrašas galioja: Nuo 2016-10-18

9.3.

VI. Elektros linijų apsaugos zonos
Daiktas: žemės sklypas Nr. 4400-4376-2041, aprašytas p. 2.1.
Įregistravimo pagrindas: 2016-10-10 Nacionalinės žemės tarnybos teritorinio skyriaus vedėjo sprendimas Nr. 49SK-2129-(14.49.109.)
Plotas: 0.2725 ha
Įrašas galioja: Nuo 2016-10-18

9.4.

I. Ryšių linijų apsaugos zonos
Daiktas: žemės sklypas Nr. 4400-4376-2041, aprašytas p. 2.1.

Įregistravimo pagrindas: 2016-10-10 Nacionalinės žemės tarnybos teritorinio skyriaus vedėjo sprendimas Nr. 49SK-2129-(14.49.109.)

Plotas: 0.4955 ha

Įrašas galioja: Nuo 2016-10-18

10. Daikto registravimas ir kadastro žymos:

10.1.

Suformuotas naujas (daikto registravimas)

Daiktas: **pastatas Nr. 4400-5243-1257, aprašytas p. 2.2.**

Įregistravimo pagrindas: 2019-09-20 Nekilnojamojo daikto kadastro duomenų byla
2019-10-16 Pažyma apie statinio statybą be esminių nukrypimų nuo projekto
Nr. ACUB-20-191016-02192

Įrašas galioja: Nuo 2019-10-21

10.2.

Kadastrinius matavimus atliko (kadastro žyma)

RAMŪNAS ALEKSONIS

Daiktas: **pastatas Nr. 4400-5243-1257, aprašytas p. 2.2.**

Įregistravimo pagrindas: 2012-10-22 Kvalifikacijos pažymėjimas Nr. 2M-M-1830
2019-09-20 Nekilnojamojo daikto kadastro duomenų byla

Įrašas galioja: Nuo 2019-10-21

10.3.

Išduotas statybą leidžiantis dokumentas (kadastro žyma)

Daiktas: **pastatas Nr. 4400-5243-1257, aprašytas p. 2.2.**

Įregistravimo pagrindas: 2019-05-22 Informacinės sistemos "Infostatyba" pranešimas Nr. LSNS-01-190522-00483

Aprašymas: **Nauja statyba**

Įrašas galioja: Nuo 2019-05-22

10.4.

Suformuotas naujas (daikto registravimas)

Daiktas: **žemės sklypas Nr. 4400-4376-2041, aprašytas p. 2.1.**

Įregistravimo pagrindas: 2016-10-10 Nacionalinės žemės tarnybos teritorinio skyriaus vedėjo sprendimas
Nr. 49SK-2129-(14.49.109.)

Įrašas galioja: Nuo 2016-10-18

10.5.

Kadastrinius matavimus atliko (kadastro žyma)

[redacted]

[redacted] žemės sklypas Nr. 4400-4376-2041, aprašytas p. 2.1.

Įregistravimo pagrindas: 2011-06-16 Kvalifikacijos pažymėjimas Nr. 2M-M-1538
2016-08-29 Nekilnojamojo daikto kadastro duomenų byla

Įrašas galioja: Nuo 2016-10-18

11. Registro pastabos ir nuorodos:

Statiniai - Registro Nr. 44/1347545. Žemės sklypo ribos kerta statinį, unikalus Nr. 4400-3794-3421.

12. Kita informacija: įrašų nėra

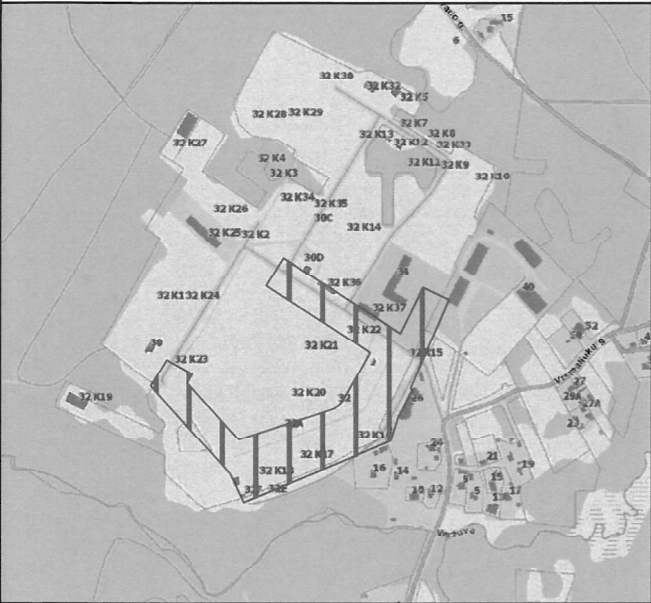
13. Informacija apie duomenų sandoriui tikslinimą: įrašų nėra

2019-11-15 08:39:48

Dokumentą atspausdino

MARTYNAS MAČIULIS

Objekto vieta



55 - D - 10
55 - D - 14

78/33 - 0024 78/33 - 0025

590950.00
6069450.00

78/33 - 0044 78/33 - 0045

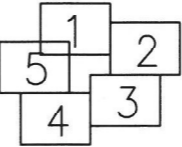
37350.00
30150.00

Stambaus mastelio topografinių planų derinimo su inžinerinius tinklus eksploatuojančiomis organizacijomis viešojoje elektroninėje paslaugoje (TOPD) topografinio plano teritorijai suteiktas unikalus numeris ir data


Data	Suteiktas unikalus Nr.
2020 01 16	13-20-420

Koordinatų sistema: LKS-94
Aukščių sistema: LAS07

Lapų išdėstimo schema:



PAREIGOS PAVARDĖ PARŠAS



geodeziškai apmatuotų sklypų ribos
gatvių raudonosios linijos



UAB "GEOFORTA"

• S. Žukausko g. 35-94, Vilnius, Lietuva •
• Tel. 8 630 06572 • El. paštas: marius@geoforta.lt •

OBJEKTAS: Vismaliukų g. 32, Vilnius

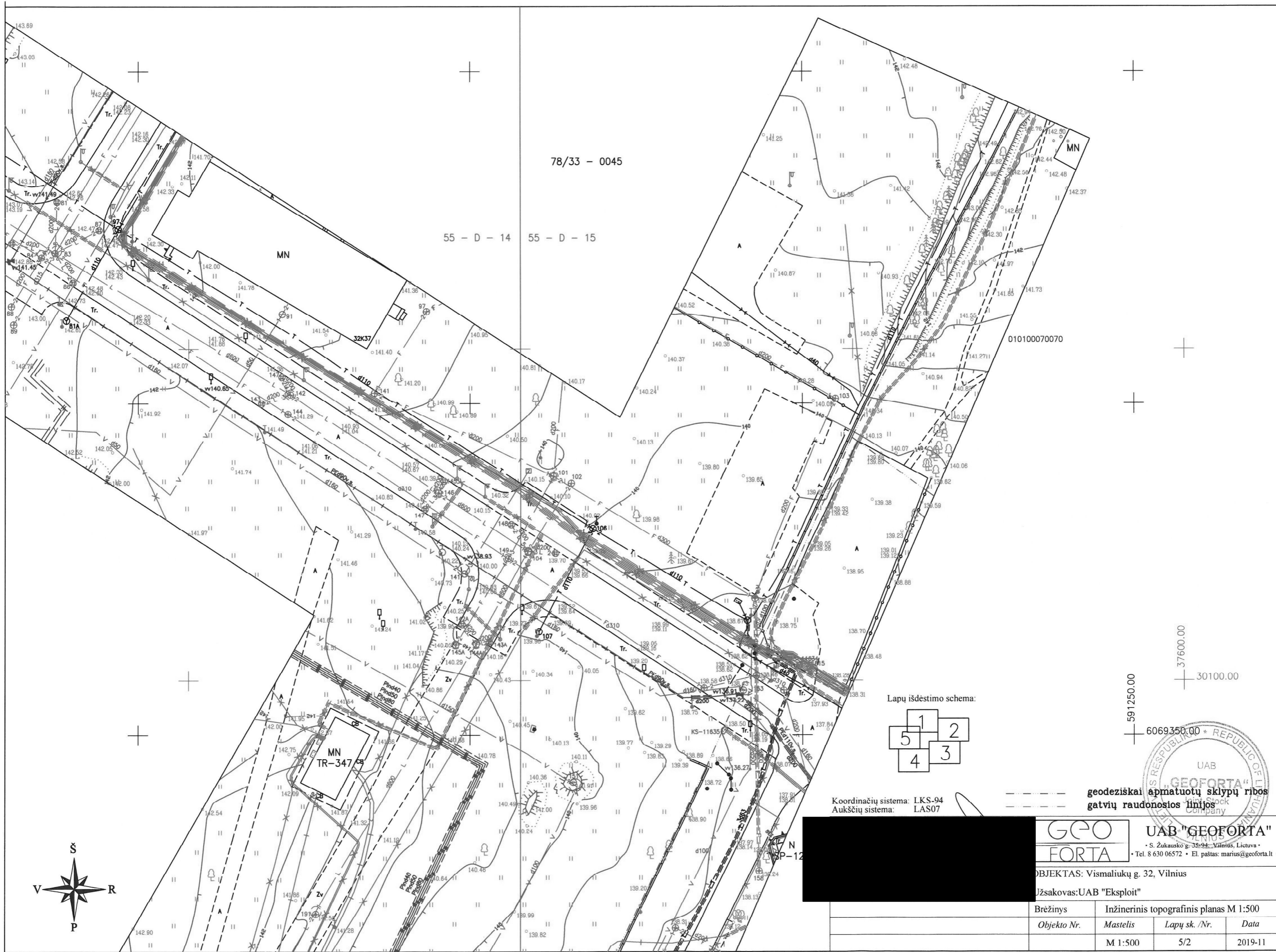
Užsakovas: UAB "Ekspluit"

Brėžinys Inžinerinis topografinis planas M 1:500

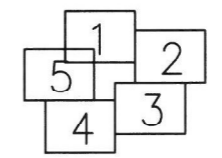
Objekto Nr. Mastelis Lapų sk. /Nr. Data

M 1:500 5/1 2019-11





Lapų išdėstimo schema:



Koordinatų sistema: LKS-94
Aukščių sistema: LAS07

geodeziškai apmatuoti sklypų ribos
gatvių raudonosios linijos

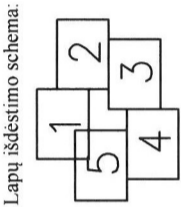
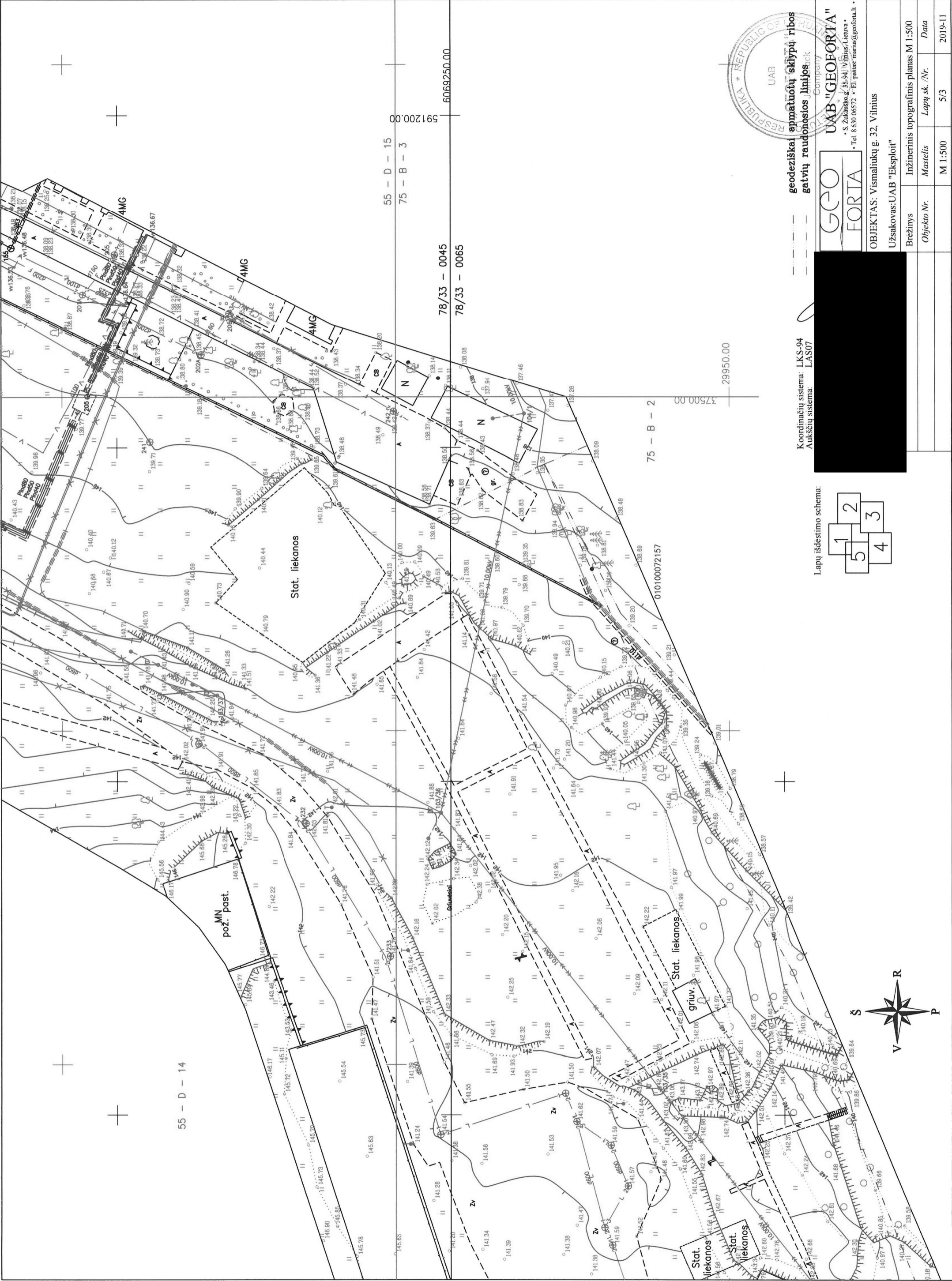


UAB "GEOFORTA"
• S. Žukausko g. 35-94, Vilnius, Lietuva •
• Tel. 8 630 06572 • El. paštas: marius@geoforta.lt •

OBJEKTAS: Vismaliukų g. 32, Vilnius

Užsakovas: UAB "Eksplot"

Brėžinys	Inžinerinis topografinis planas M 1:500		
Objekto Nr.	Mastelis	Lapų sk. /Nr.	Data
	M 1:500	5/2	2019-11



Lapų išdėstimo schema:

Koordinatų sistema: LKS-94
Aukščių sistema: LAS07

geodeziškai apmatuotų slėpų ribos
gatvių raudonosios linijos


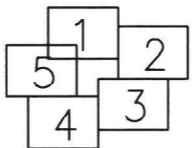
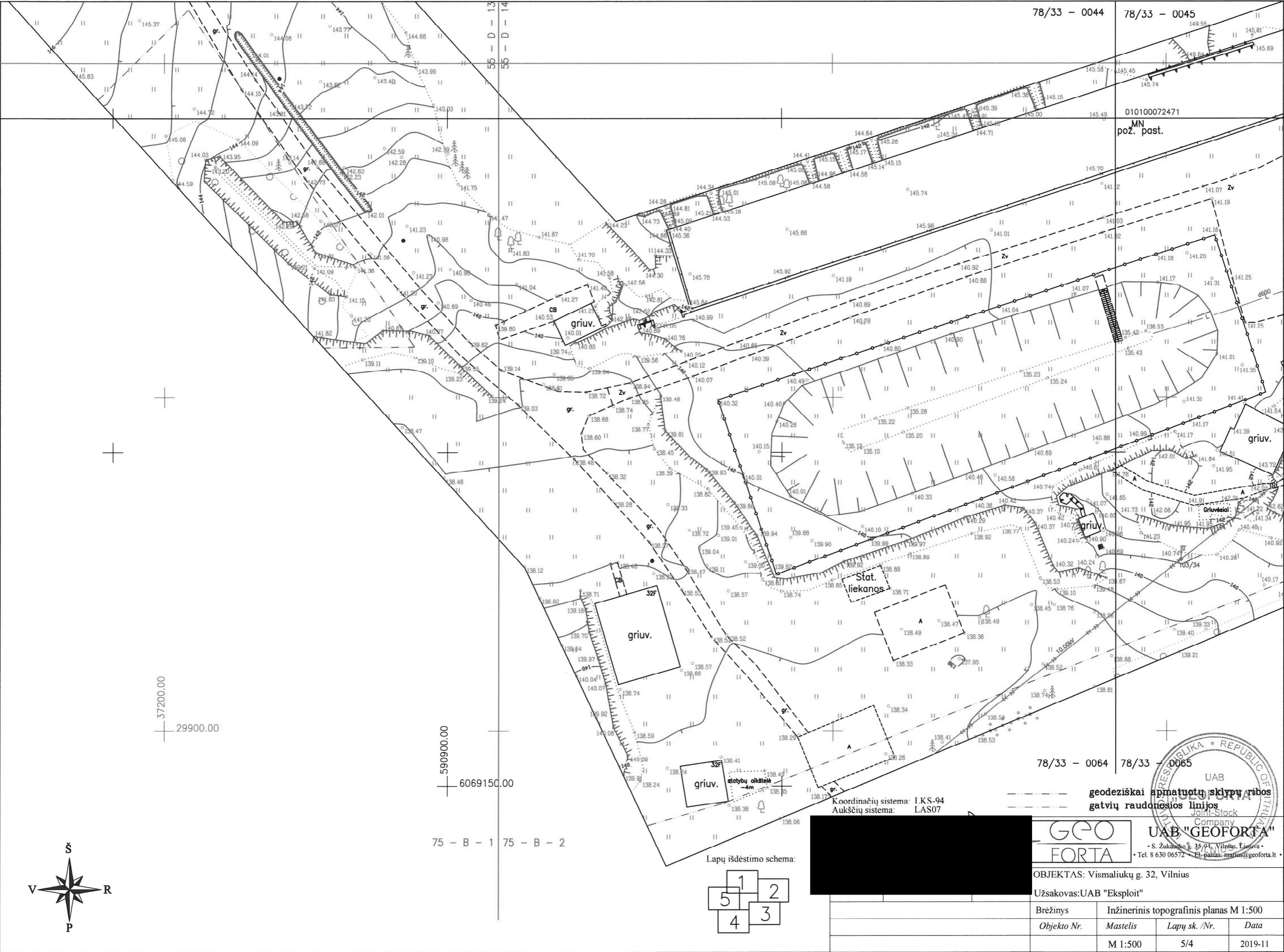


GEO FORTA
UAB "GEOFORTA"
• S. Žukausko g. 35-94, Vilnius, Lietuva •
• Tel. 8 630 06572 • El. paštas: marnis@geoforta.lt •

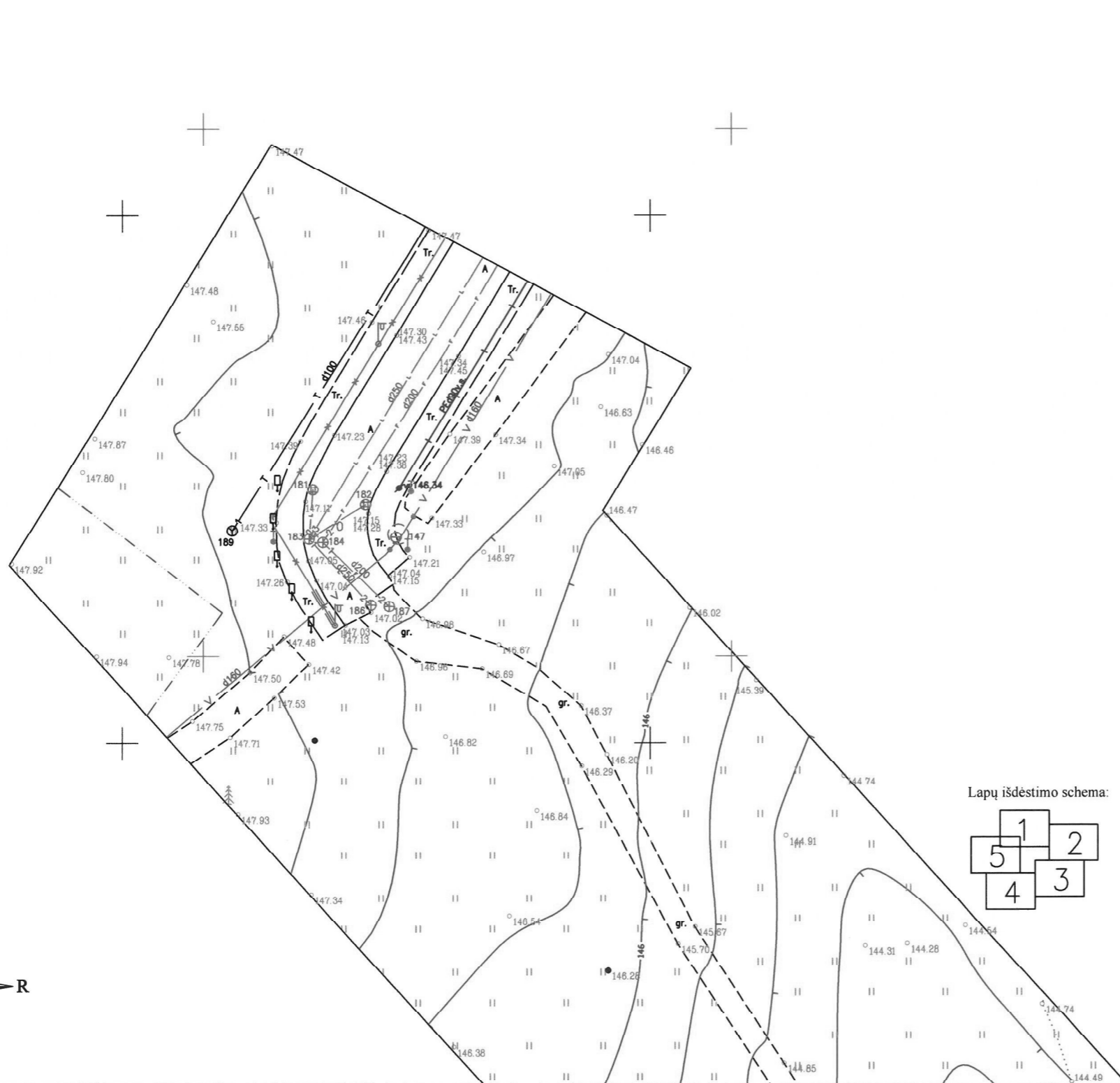
OBJEKTAS: Vismailiukų g. 32, Vilnius
Užsakovas: UAB "Eksplot"

Brėžinys	Inžinerinis topografinis planas M 1:500
Objekto Nr.	<i>Mastelis</i>
	<i>Lapų sk. /Nr.</i>
	M 1:500 5/3 2019-11

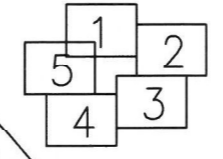




OBJEKTAS: Vismaliukų g. 32, Vilnius			
Užsakovas: UAB "Eksplotit"			
Brėžinys	Inžinerinis topografinis planas M 1:500		
Objekto Nr.	Mastelis	Lapų sk. /Nr.	Data
	M 1:500	5/4	2019-11



Lapų išdėstimo schema:



55 - D - 13 55 - D - 14

37250.00

30050.00

6069300.00

590900.00

Koordinatų sistema: LKS-94
Aukščių sistema: LAS07

----- geodeziškai apmatuotų sklypų ribos
----- gatvių raudonosios linijos



**GEO
FORTA**

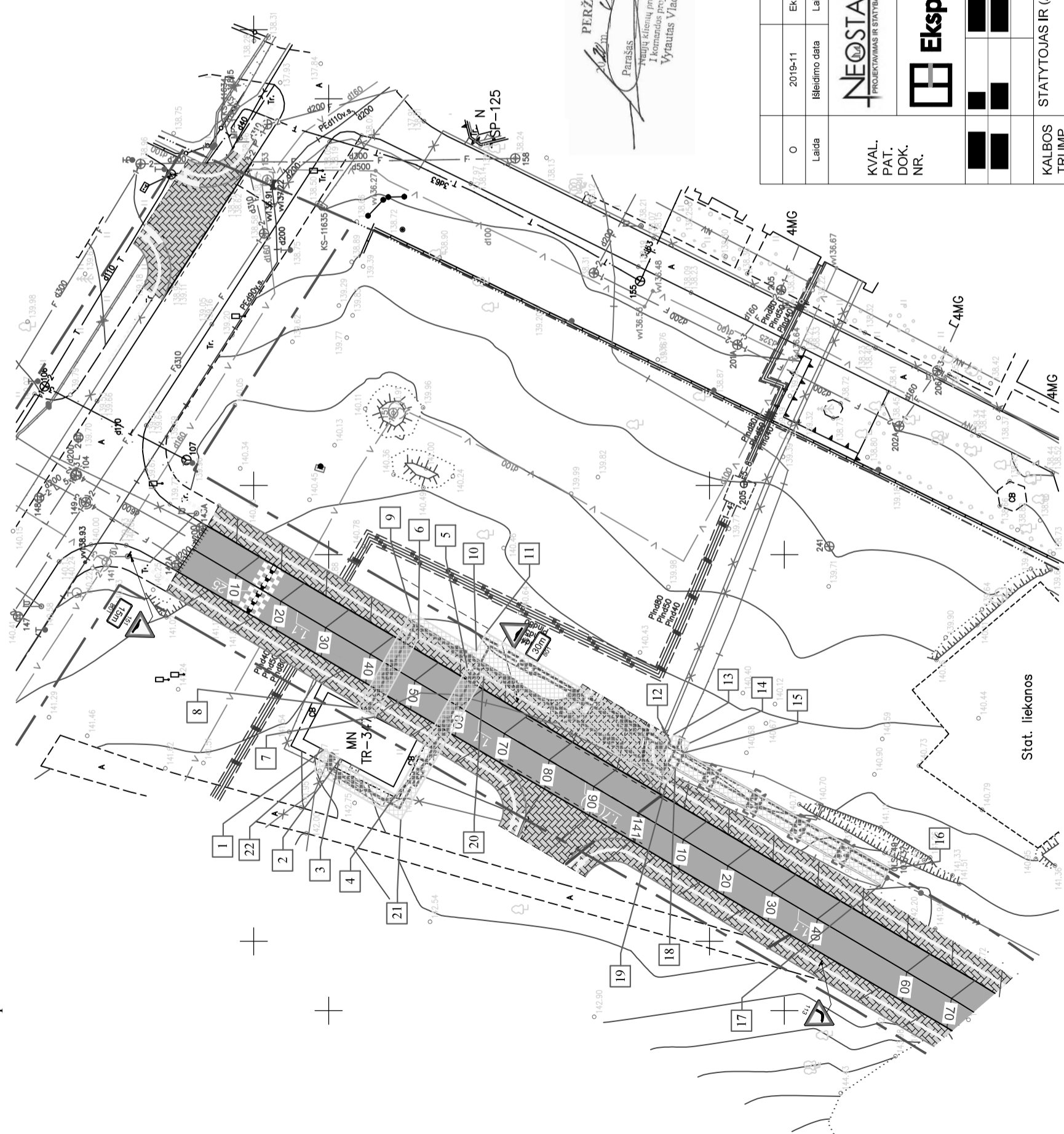
UAB "GEOFORTA"
• S. Žukausko g. 35-94, Vilnius, Lietuva •
• Tel. 8 630 06572 • El. paštas: marius@geoforta.lt •

BJEKTAS: Vismaliukų g. 32, Vilnius

žsakovas: UAB "Eksplait"

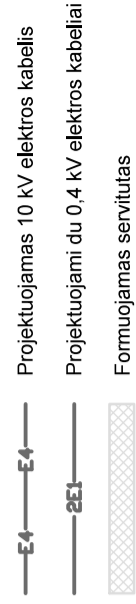
	Brėžinys	Inžinerinis topografinis planas M 1:500		
	Objekto Nr.	Mastelis	Lapų sk. /Nr.	Data
		M 1:500	5/5	2019-11

SERVITUTO ZONOS TAŠKU KOORDINĀTĒS





TAŠKAS	X	Y
1	6069350.575	591128.590
2	6069348.714	591127.608
3	6069348.905	591127.186
4	6069342.648	591123.644
5	6069334.819	591137.664
6	6069340.168	591140.811
7	6069344.942	591132.202
8	6069346.805	591133.173
9	6069340.954	591143.694
10	6069333.795	591139.498
11	6069332.697	591141.464
12	6069312.543	591129.582
13	6069312.135	591130.288
14	6069310.368	591129.348
15	6069310.983	591128.284
16	6069288.496	591115.529
17	6069289.483	591113.789
18	6069311.983	591126.552
19	6069312.985	591124.814
20	6069333.007	591136.597
21	6069342.087	591120.913
22	6069351.607	591126.303
SERVITUTO ZONOS PLOTAS: 257.62 m²		

SUTARTINIAI ŽYMĖJIMAI

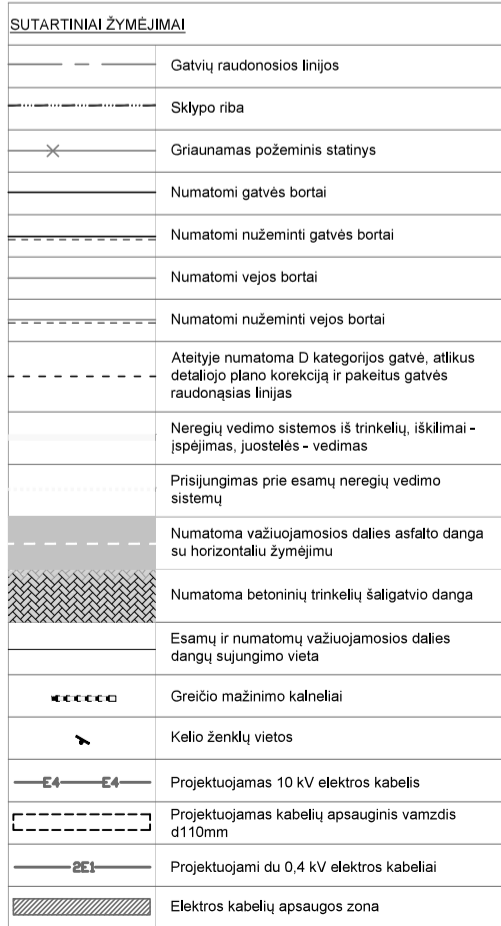


PERŽIŪRĒTA
2022. gada 07. mēn. 06. d.
Parāšas
Nauju tēliņu projektu valdymo
I komandnos projektu vadovos
Výautas Vladas Levulis

O	2019-11	Ekspertizei, statybos leidimui, konkursui ir statybai.
Laida	Išleidimo data	Laidos statusas. Keitimo priežastis (jei taikoma)
KVAL. PAT. DOK. NR.	 Purnuškių 6-oji g. 8, Purnuškių k., Riešės sen., Vilniaus r. sav. Telefonas: +370 699 68105 El. paštas: info@neostata.lt	STATINIO PROJEKTO PAVADINIMAS Gatvės (8.2.) Vismaliukų g. 34, Vilniuje, statybos projektas
	 Ulonų g. 5, Vilnius Telefonas: +370 609 79272 El. paštas: info@eksploit.lt www.eksploit.lt	PROJEKTO DALIS ELEKTROTECHVINĖ
		DOKUMENTO PAVADINIMAS
		Servituto planas, M 1:500
KALBOS TRUMP.	STATYTOJAS IR (ARBA) UŽSAKOVAS:	DOKUMENTO ŽYMŪS
LT	všĮ Šiaurės miestelio technologijų parkas	LAPAS
		19.057-TP-E.SP
		21
		30



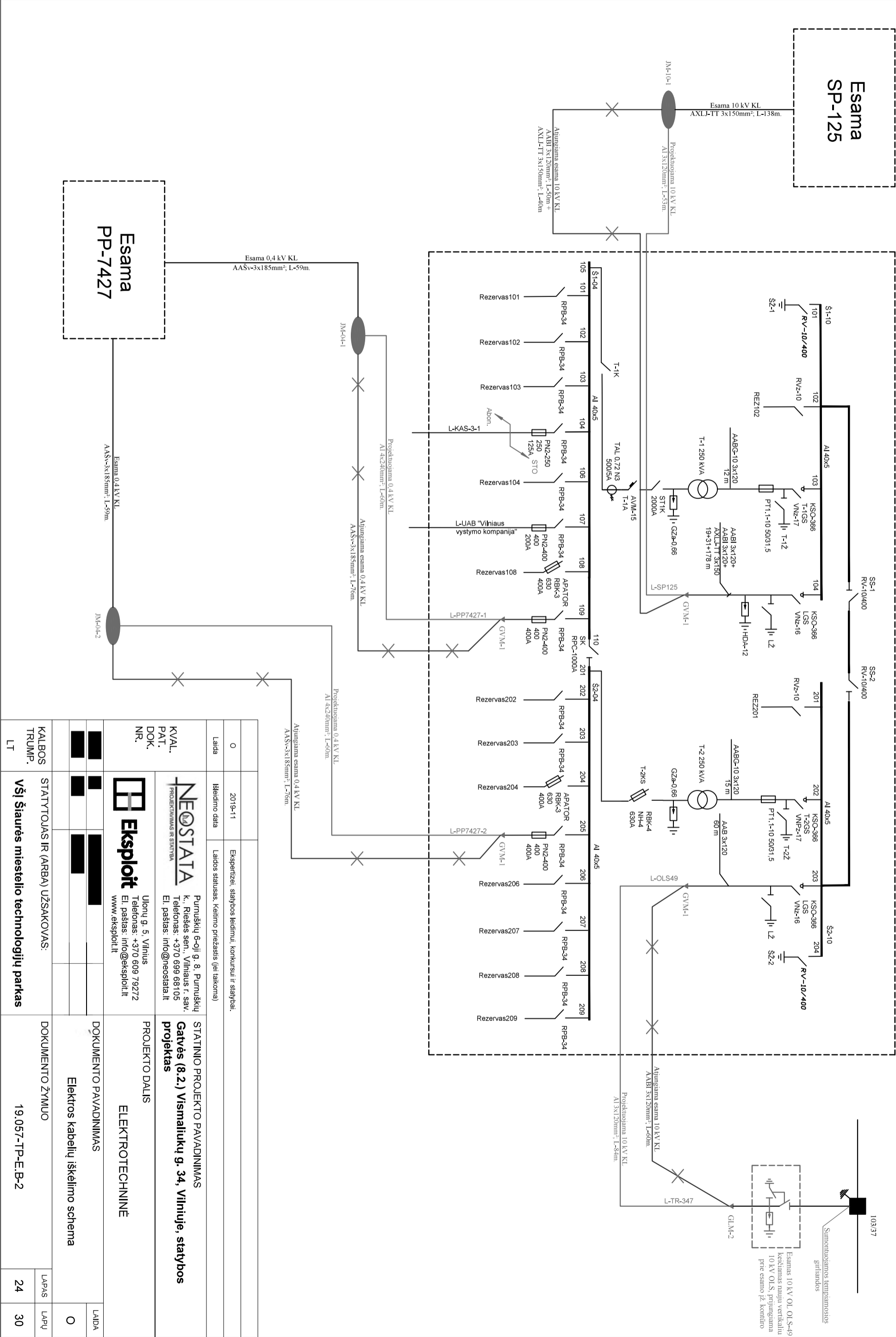
Projektuojami surenkami vamzdžiai d110 mm
L-4x15m, atviru būdu ant esamų kabelių,
ir rezervinis apsauginis vamzdis d110mm
L-15m, atviru būdu



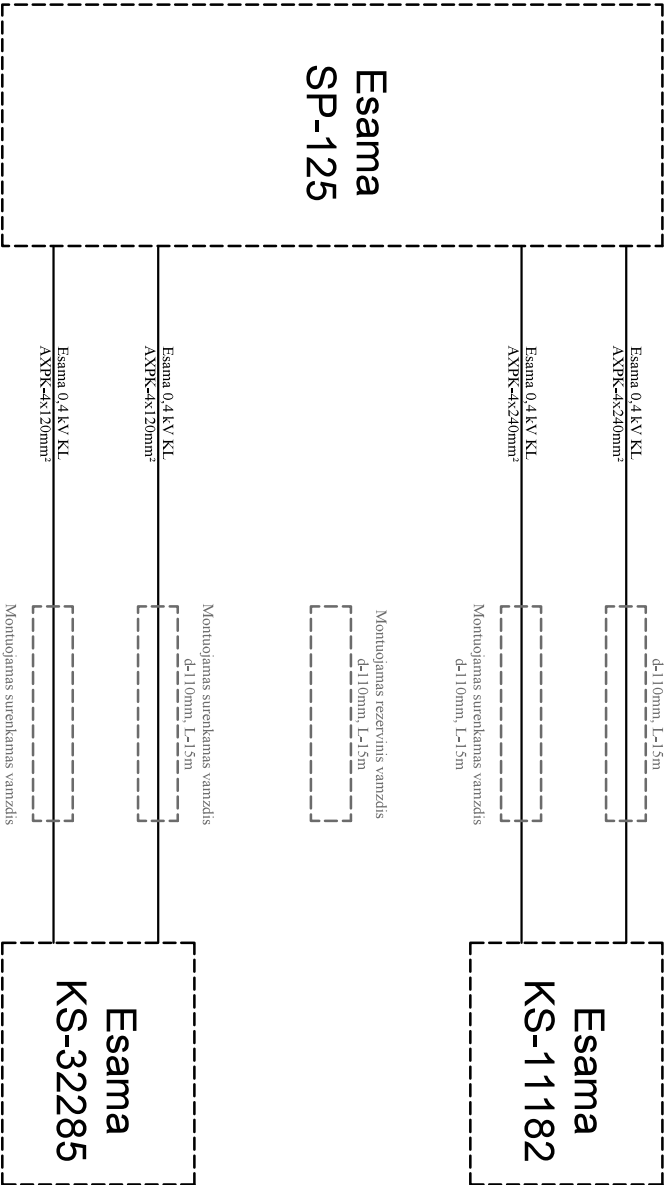
Tēla Lietuva, AB pašmērņu rīsu līniju vāc SUDERINTA
Priē 3 paras kī darby pradzes būtna palmti
rašīšā suīnīgā karmā ī. mē dēlam
Arhītektū 146, Vīlms, tī.
Parēdā *[Signature]* 20. mē 2020. g. 2020.04.22
Natalja Trofimova
Tēla Lietuva, AB
līmē suīnīgā admīstrī vācē komandā
suīnīgā suīnīgā suīnīgā

O	2019-11	Ekspertizei, statybos leidimui, konkursui ir statybai.			
Laida	leidimo data	Laidos statusas. Keitimo priežastis (jei taikoma)			
KVAL. PAT. DOK. NR.	 Purnuškių 6-oji g. 8, Purnuškių k., Riešės sen., Vilniaus r. sav. Telefonas: +370 699 68105 El. paštas: info@neostata.lt		STATINIO PROJEKTO PAVADINIMAS Gatvės (8.2.) Vismaliukų g. 34, Vilniuje, statybos projektas		
	 Ulonų g. 5, Vilnius Telefonas: +370 609 79272 El. paštas: info@eksploit.lt www.eksploit.lt		PROJEKTO DALIS ELEKTROTECHNINE		
			DOKUMENTO PAVADINIMAS		LAIDA
			 Elektros tinklų planas, M 1:500		O
KALBOS TRUMP. LT	STATYTOJAS IR (ARBA) UŽSAKOVAS:		DOKUMENTO ŽYMUO		LAPAS
	VŠĮ Šiaurės miestelio technologijų parkas		19.057-TP-E.B-1		LAPŲ
					23
					30

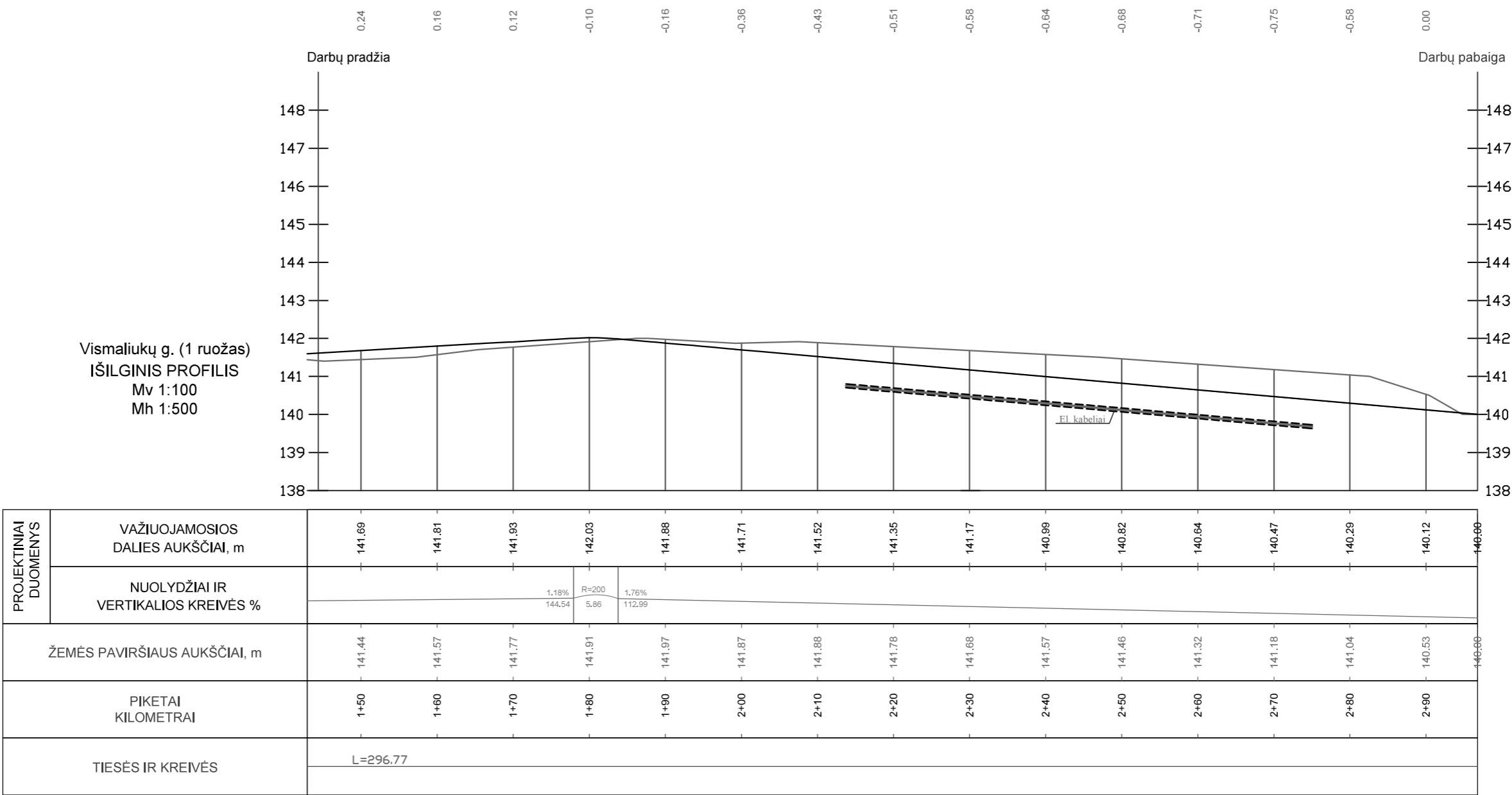
Esama TR-347



O		2019-11	
Laida		Ekspertizei, statybos leidimui, konkursui ir statybai.	
		Laidos statusas, keitimo priežastis (jei taikoma)	
KVAL. PAT. DOK. NR.		Purnuškių 6-oji g. 8, Purnuškių k., Riešės sen. Vilniaus r. sav. Telefonas: +370 609 79272 Eil. paštas: info@neostata.lt	
		Ulionų g. 5, Vilnius Telefonas: +370 609 79272 Eil. paštas: info@eksploit.lt	
		PROJEKTO DALIS	
		ELEKTROTECHININĖ	
		DOKUMENTO PAVADINIMAS	
		Elektros kabelių iškėlimo schema	
		LADA	
		O	
		LAPAS	
		LAPŲ	
		24	
		30	



O	2019-11	Ekspertizei, statybos leidimui, konkursui ir statybai.			
Laida	Išleidimo data	Laidos statusas. Kelimo priežastis (jei taikoma)			
KVAL. PAT. DOK. NR.		Purnuškių 6-oji g. 8, Purnuškių k., Riešės sen., Vilniaus r. sav. Telefonas: +370 699 68105 El. paštas: info@neostata.lt			
Eksplot		Uloņu g. 5, Vilnius Telefonas: +370 609 79272 El. paštas: info@eksplot.lt www.eksplot.lt			
STATYTOJAS IR (ARBA) UŽSAKOVAS:		DOKUMENTO PAVADINIMAS			
VšĮ Šiaurės miestelio technologijų parkas		ELEKTROTECHININĖ			
STATYTOJAS IR (ARBA) UŽSAKOVAS:		DOKUMENTO ŽYMUO			
VšĮ Šiaurės miestelio technologijų parkas		19.057-TP-E.B-3			
KALBOS TRUMP. LT		LAPAS LAPŲ			
		25 30			



O	2019-11	Ekspertizei, statybos leidimui, konkursui ir statybai.	
Laida	Išleidimo data	Laidos statusas. Keitimo priežastis (jei taikoma)	
KVAL. PAT. DOK. NR.	<div><p>Purnuškių 6-oji g. 8, Purnuškių k., Riešės sen., Vilniaus r. sav. Telefonas: +370 699 68105 El. paštas: info@neostata.lt</p></div>	STATINIO PROJEKTO PAVADINIMAS Gatvės (8.2.) Vismaliukų g. 34, Vilniuje, statybos projektas	
	<div><p>Ulonų g. 5, Vilnius Telefonas: +370 609 79272 El. paštas: info@ekspluit.lt www.ekspluit.lt</p></div>	PROJEKTO DALIS ELEKTROTECHNINĖ	
			
		 	
KALBOS TRUMP. LT	STATYTOJAS IR (ARBA) UŽSAKOVAS: VŠĮ Šiaurės miestelio technologijų parkas	DOKUMENTO PAVADINIMAS Išilginis kelio profilis	LAIDA O
		DOKUMENTO ŽYMUO 19.057-TP-E.B-4	LAPAS 26 LAPŲ 30

6. KABELIŲ MONTAVIMO LENTELĖ

10 kV kabelių montavimo lentelė

Kabelio pradžia	Kabelio pabaiga	Kabelio skerspj., mm2	Viso ilgis, m	Tranšėjoje		Uždaru būdu		Konstrukcijomis			Tranšėjos kasimas 1-2 kabeliam			Movos			Signalinė juosta 1-am kabeliui
				Vamzdyje D110	Vamzdyje D75	Vamzdyje D110 prakalimo būdu	Vamzdyje D110 krypt. gręžimo būdu	Įrengtomis konstrukcijomis	Atrama tvirtinant apkabomis	Po metaliniu gaubtu	Galinė	Stulpinė	Jungiamoji				
JM-10-1	TR-347	AI 3x120	53	48				5			48	1					48
TR-347	OLS-49	AI 3x120	84	73				5	3	3	27	1	1				27
Iš viso			137	121				10	3	3	75	2	1	1			75



0,4 kV kabelių montavimo lentelė

Kabelio pradžia	Kabelio pabaiga	Kabelio skerspj., mm2	Viso ilgis, m	Tranšėjoje		Uždaru būdu		Konstrukcijomis			Tranšėjos kasimas 1-2 kabeliam			Movos			Signalinė juosta 1-am kabeliui
				Vamzdyje D110	Vamzdyje D75	Vamzdyje D110 prakalimo būdu	Vamzdyje D110 krypt. gręžimo būdu	Įrengtomis konstrukcijomis	Atrama tvirtinant apkabomis	Po metaliniu gaubtu	Tranšėjos kasimas 1-2 kabeliam			Galinė	Stulpinė	Jungiamoji	
TR-347	JM-04-1	AI 4x240	60	55				5			55	1				1	55
TR-347	JM-04-2	AI 4x240	60	55				5				1				1	
Iš viso			120	110				10			55	2				2	55

<div><div><div>NEOSTATA</div><div>PROJEKTAVIMAS IR STATYBA</div></div><div><div>Pučiūnų k., 6-oji g. 8, Pučiūnų k., Vilniaus r. sav.</div><div>Telefonas: +370 699 68105</div><div>El. paštas: info@neostata.lt</div></div></div>			Kabelių montavimo lentelė		
<div><div><div><div></div><div>Eksploit</div></div><div><div>Pučiūnų k., 6-oji g. 8, Pučiūnų k., Vilniaus r. sav.</div><div>Telefonas: +370 609 79272</div><div>El. paštas: info@eksploit.lt</div><div>www.eksploit.lt</div></div></div></div>			19.057-TP-LE		
			Lapas	Lapy	
			27	30	

MEDŽIAGŲ KIEKIŲ ŽINIARAŠTIS



Eilės Nr.	Medžiagos, įrenginiai	Techninė charakterist.	Mato vnt.	Kiekis	Tech. reikalavimų pagal ESO sąrašą Nr.	Papildomi duomenys
1. 10 kV KL statybos medžiagos						
1.1.	10 kV trigyslis kabelis: kabelio gyslų skaičius ir skerspjūvio plotas – 3x120	Al 3x120 mm ²	m	137	8.1.3	
1.2.	10 kV C tipo ekranuota kištukinė mova: <ul style="list-style-type: none"> - Kabelio konstrukcija - trigyslis kabelis su bendru išoriniu apvalkalu ir bendru vieliniu ekranu; - Kabelio gyslų skersp. – 120 mm² - Kabelio ekrano konstr. – vario vielų - Antgalio kontaktinės plokštumos skylės diametras – 12mm varžtams - Movos ilgis – 450 mm (10.2.10) arba ≤ 600 mm (10.4.1) 	Al 3x120 mm ²	Vnt.	3	10.2.1	
1.3.	10 kV jungiamoji-pereinamoji mova: <ul style="list-style-type: none"> - jungiamų kabelių tipai – 3x120 ir 3x150 (plastikine izoliacija) 	Al 3x120 mm ²	Vnt.	1	10.2.14	
1.4.	Kabelių apsaugos vamzdžiai klojimui atviru būdu: <ul style="list-style-type: none"> - Išorinis skersmuo – 110 mm 	D-110 mm	m	121	9.3	
1.5.	Signalinė juosta: plotis – 310 mm		m	48	9.2	
1.6.	Signalinė juosta: plotis – 100 mm		m	27	9.2	
1.7.	Vertikalus 10 kV OLS <ul style="list-style-type: none"> - be lanko gesinimo įtaiso iki 15 A - vertikalus 		Kompl.	1	14.4	
1.8.	Tempiamosios girliandos	2xPS70D	Vnt.	6		
2. 0,4 kV KL statybos medžiagos						
2.1.	Iki 1kV kabelis plastikine izoliacija, skirtas kloti žemėje, patalpose ir atvira ore: <ul style="list-style-type: none"> - Laidininkų skaičius – 4 - Apsauginis sluoksnis tarp gyslų izoliacijos ir išorinio apvalkalo – užpildas - KL gyslos skerspj. plotas – 240 mm² 	Al 4x240 mm ²	m	120	8.1.8	

O	2019-12	Ekspertizei, statybos leidimui, konkursui				
Laida	Išleidimo data	Laidos statusas. Keitimo priežastis (jei taikoma)				
KVAL. PATV. DOK. NR.			Purnuškių 6-oji g. 8, Purnuškių k., Vilniaus r. sav. Telefonas: +370 699 68105 El. paštas: info@neostata.lt			
			Ulonų g. 5, LT-08240 Vilnius Telefonas: +370 609 79272 El. paštas: info@ekspluait.lt www.ekspluait.lt			
				STATINIO PROJEKTO PAVADINIMAS		
				Gatvės (8.2) Vismaliukų g. 34, Vilniuje, statybos projektas		
				PROJEKTO DALIS		
				ELEKTROTECHNIKOS		
				Medžiagų kiekių žiniaraštis		
KALBOS TRUMP. LT	STATYTOJAS IR (ARBA) UŽSAKOVAS			DOKUMENTO ŽYMUO		LAPAS
	VŠĮ Šiaurės miestelio technologijų parkas			19.057-TP-E.MKŽ		LAPŲ
						29
						30

MEDŽIAGŲ KIEKIŲ ŽINIARAŠTIS

Eilės Nr.	Medžiagos, įrenginiai	Techninė charakterist.	Mato vnt.	Kiekis	Tech. reikalavimų pagal ESO sąrašą Nr.	Papildomi duomenys
2.2.	Ikki kV kabelių plastikine izol. galinė mova: - Eksploatavimo sąlygos – žemėje ir atvira ore - Kabelio gyslų skaičius - 4 - Kabelio gyslų skerspjūvis – 240 mm ²	Al 4x240 mm ²	Vnt.	2	10.1.3	
2.3.	Ikki kV kabelių plastikine izoliacija jungiamoji-pereinamoji mova: - Eksploatavimo sąlygos – žemėje ir atvira ore jungiamų kabelių tipai 3x185 ir 4x240 Kabelių apsaugos vamzdžiai klojimui atviru būdu: - Išorinis skersmuo – 110 mm	Al 4x240 mm ²	Vnt.	2	10.1.2	
2.4.	Kabelių apsaugos vamzdžiai klojimui atviru būdu: - Išorinis skersmuo – 110 mm	D-110 mm	m	110	9.3	
2.5.	Signalinė juosta: plotis – 310 mm		m	55	9.2	
3. 0,4 kV KL apsaugojimo medžiagos						
3.1.	Kabelių apsaugos vamzdžiai klojimui atviru būdu: - Išorinis skersmuo – 110 mm	D-110 mm	m	15	9.3	
3.2.	Kabelių apsaugos vamzdžiai surenkami - Išorinis skersmuo – 110 mm	D-110 mm	m	60	9.3	

PASTABA: Medžiagų kiekių žiniaraštyje pateikiamos nuorodos į medžiagų technines specifikacijas, kurios randamos elektros tinklos statytojo ir eksploatuotojo (AB „Energijos skirstymo operatorius“) internetiniame puslapyje:
https://www.eso.lt/lt/eso-partneriams/elektros-partneriams/sutarciu-valdymas_1954/techniniai-reikalavimai/projektu-techniniai-reikalavimai.html

 NEOSTATA PROJEKTAVIMAS IR STATYBA  Ekspluit	Purmuškių 6-oji g. 8, Purmuškių k., Vilniaus r. sav. Telefonas: +370 699 68105 El. paštas: info@neostata.lt	Medžiagų kiekių žiniaraštis	
		19.057-TP-LE	Lapas Lapų 30 30